

# Dossier de presse

2016



## L'Alsace Bossue, l'autre idée du vélo !

**Contact presse**

Céline CHALL

☎ 03 88 00 40 39

[tourisme@alsace-bossue.net](mailto:tourisme@alsace-bossue.net)



iPhone



Android





## EDITORIAL

**Le territoire de l'Alsace Bossue propose une offre cyclotouristique complète et innovante.**

**4 circuits VTC** (vélo tout chemin) balisés sont proposés au départ du port de plaisance de Harskirchen. D'une longueur entre 10 et 22 km, et de faible dénivelé, ils sont accessibles à tous les publics.

Ils permettent également de rallier la piste cyclable aménagée le long du canal de la Sarre. Elle fait partie du tracé de l'Eurovéloroute 5, qui relie Londres (UK) à Brindisi (IT).

**3 circuits VTC** sont aménagés au départ de Lorentzen. Deux circuits ont été balisés sur le terrain, le troisième s'effectue exclusivement grâce à un audiovidéoguidage GPS.

Ces circuits proposent un mode **de déplacement alternatif**. Ils permettent de rallier le maillage existant (proche Moselle, Eurovéloroute 5). Ils ont été réalisés à 98% sur des chemins existants. L'ensemble des supports implantés (balisage, panneaux d'interprétation) ont été réalisés avec des **matériaux durables**. Les informations dispensées par les panneaux sur le terrain, les supports papier et les PDA rendent les cyclistes attentifs à l'environnement et au patrimoine de l'Alsace Bossue, ainsi qu'à l'écocitoyenneté.

L'ensemble des supports est également disponible en anglais et en allemand.



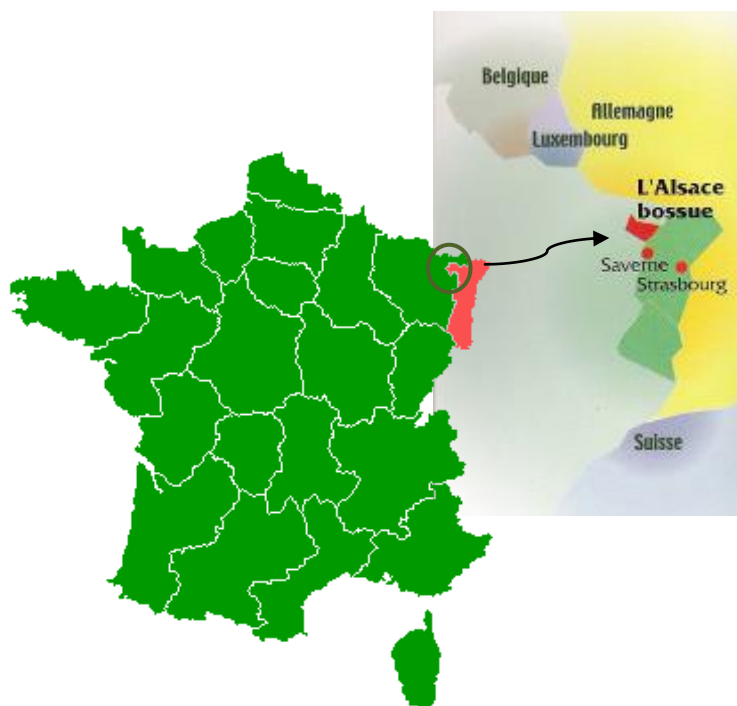


# SOMMAIRE

* Situation de l'Alsace Bossue	Page 3
* 4 circuits au départ du port de plaisance de Harskirchen	Pages 4 - 5
* 3 circuits au départ de Lorentzen dont un par audiovidéoguidage GPS	Page 6
* Circuit « Les villages welches » avec audiovidéoguidage par GPS	Pages 7 - 9
* Liaison « Au fil de l'Eichel »	Page 10
* Circuit « Grès et Mystères de la forêt »	Page 11
* Une offre complétée par la location de vélos	Page 12
<i>Planche contact</i>	<i>Page 13</i>



# SITUATION DE L'ALSACE BOSSUE



## Axes routiers

- L'Alsace Bossue est desservie par l'autoroute A4, liaison Paris – Strasbourg, sortie Sarre-Union

## Axe ferroviaire

- Située sur la ligne SNCF Strasbourg - Sarreguemines Sarrebruck (DE), l'Alsace Bossue dispose de deux arrêts sur son territoire : Diemeringen et Oermingen

## Aéroports

- Strasbourg-Entzheim : 85 km
- Metz : 114 km
- Sarrebruck (DE) : 58 km
- Francfort (DE) : 217 km

## A partir de l'Alsace Bossue, possibilités de liaisons cyclotouristiques avec d'autres maillages :

- **Eurovélo route 5**  
Entre Londres (UK) et Brindisi (IT). Longueur 3900 km
- **Le canal de la Sarre**  
Le chemin de halage de ce canal est aménagé depuis Saarbrücken (au nord de Sarreguemines) où il est relié à la Saar-Radweg en Allemagne, jusqu'à Mittersheim en Moselle (55 km), où il rejoint ensuite Saverne, le canal de la Marne au Rhin et le reste de l'Alsace.
- **Saar-Radweg (via le canal de la Sarre)**  
Après avoir relié Sarreguemines par le canal de la Sarre, la Saar-Radweg permet de continuer jusqu'à la ville allemande de Konz (Rhénanie-Palatinat, à proximité de Trèves)
- **Glan-Blies-Radweg (via le canal de la Sarre)**  
Après avoir relié Sarreguemines par le canal de la Sarre, la Glan-Blies-Radweg permet de continuer jusqu'à la ville allemande Glan-Münchweiler (Rhénanie-Palatinat, à proximité de Kaiserslautern)

# 4 circuits au départ du port de plaisance de Harskirchen



## Circuits VTC au départ du port de plaisance de Harskirchen

4 circuits cyclotouristiques, en boucle, ont été balisés et aménagés en « marguerite » autour du port de plaisance de Harskirchen (proximité de la zone de loisirs, camping). Ils permettent notamment de découvrir les paysages typiques de l'Alsace Bossue (entre plaines et vallons) offrant des perspectives remarquables. Ils sont également agrémentés d'aires de repos aménagées et de panneaux touristiques, exposant les services et relatant les sites patrimoniaux et naturels traversés.

Des guides pratiques pour chaque circuit sont disponibles gratuitement à l'office de tourisme et en téléchargement sur le site [www.tourisme.alsace-bossue.net](http://www.tourisme.alsace-bossue.net)



- **A la rencontre des Comtés des Nassau (boucle verte)**



10 km – dénivelé 73m – durée 1h

Ce circuit vous emmène sur les traces de l'ancien Comté des Nassau, en traversant leurs anciens fiefs de la Ville Neuve « Neusaarwerden », actuel quartier de Sarre-Union, de Sarrewerden et de Harskirchen. Ces anciens baillages dévoilent des architectures et des richesses patrimoniales surprenantes.

- **Entre canal et paysages d'Alsace Bossue (boucle bleue)**



17 km – dénivelé 90m – durée 1h30

Les eaux douces du canal vous accompagnent jusqu'à l'écluse 16 avant de vous enfoncer dans la forêt de Bonnefontaine, dans un lieu tenu secret... Vous parcourrez les hauteurs de l'Alsace Bossue, en frôlant la région Lorraine. Admirez ces paysages vallonnés et agricoles, ces vergers et traversez ces petits villages pittoresques...tout le charme de l'Alsace Bossue !

- **La vallée de la Sarre, entre forêts et vergers (boucle jaune)**



20 km – dénivelé 144m – durée 2h

Cette promenade vous fait traverser des contrées ouvertes, offrant de beaux panoramas surplombant la vallée de la Sarre et dévoilant ses traditionnels vergers. Puis vous voyagerez au cœur d'un massif forestier qui fut une des plus vastes forêts privées d'Alsace, avant de rejoindre l'ancêtre des autoroutes, et de suivre les eaux calmes du canal de la Sarre.

- **Au fil de la Sarre (boucle rouge)**



22 km – dénivelé 90m – durée 2h

Ce parcours, qui suit la rivière Sarre, traverse la très large vallée de la Honau. C'est un espace protégé qui présente de fragiles richesses naturelles. Cette jolie balade est ponctuée de traversées de villages et de cités d'Alsace Bossue bâtis au bord de l'eau.



# 3 circuits au départ de Lorentzen

## dont un audiovidéoguidé par GPS



La création de ces trois nouveaux circuits cyclotouristiques vise en premier lieu à compléter l'offre existante (au départ de Harskirchen) et à créer des liaisons avec le maillage déjà en place (Alsace, proche Moselle et Allemagne). Dans un deuxième temps, ils ont été réalisés dans une démarche de développement durable, pour permettre la découverte de l'Alsace Bossue grâce à un mode de déplacement doux et alternatif à la voiture, non-polluant et silencieux. Ils ont été aménagés à 98 % sur des chemins existants, dans le but de ne pas défigurer les paysages.

Enfin, si le circuit « Grès et Mystères de la forêt » et la liaison « Au fil de l'Eichel » disposent d'un balisage sur le terrain, le circuit « Les villages welches » présente une réelle innovation. Toujours dans une démarche de préservation des paysages, ce circuit, le plus long des trois, est exclusivement réalisable à l'aide d'un audiovidéoguide GPS. L'ingénieux appareil dispense des informations directionnelles, mais également touristiques et historiques sur les communes traversées et l'ensemble de l'Alsace Bossue. Cela a permis d'éviter la profusion de panneaux.

# Circuit « les Villages welches »

## Circuit exclusivement réalisable à l'aide d'un audiovidéoguide GPS

*Départ : Wolsthof - 61 km*

Cette longue balade croise des bourgades désertées, puis repeuplées et reconstruites aux XVI<sup>e</sup> et XVII<sup>e</sup> siècles par des réfugiés huguenots protestants alors chassés du Royaume de France. Véritable plongée au cœur de l'Histoire et d'une nature qui lui est indissociable, elle est enrichie par de nombreuses informations distillées par un ingénieux lecteur multimédia. Une fois fixé sur le vélo, la technologie s'efface au profit du seul plaisir d'une découverte originale et dynamique des trésors de l'Alsace Bossue.



Le guidage par PDA a été choisi pour ce circuit qui constitue le tracé le plus long réalisé sur le territoire, afin de limiter l'impact visuel sur le paysage.

Sur une carte, visible sur l'écran de l'appareil, sont indiqués la situation GPS et le tracé à suivre.

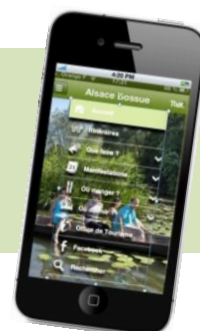
Grâce à son haut-parleur, le PDA dispense en complément des informations historiques et touristiques au cycliste, tout au long du circuit.



L'ensemble des éléments (textuels et audio) sont traduits en anglais et en allemand.

PDA en location à l'office de tourisme de l'Alsace Bossue  
(5 €/journée ; 9 €/2 jours)

Tracés disponibles également sur l'application  
« Alsace Bossue tour » !

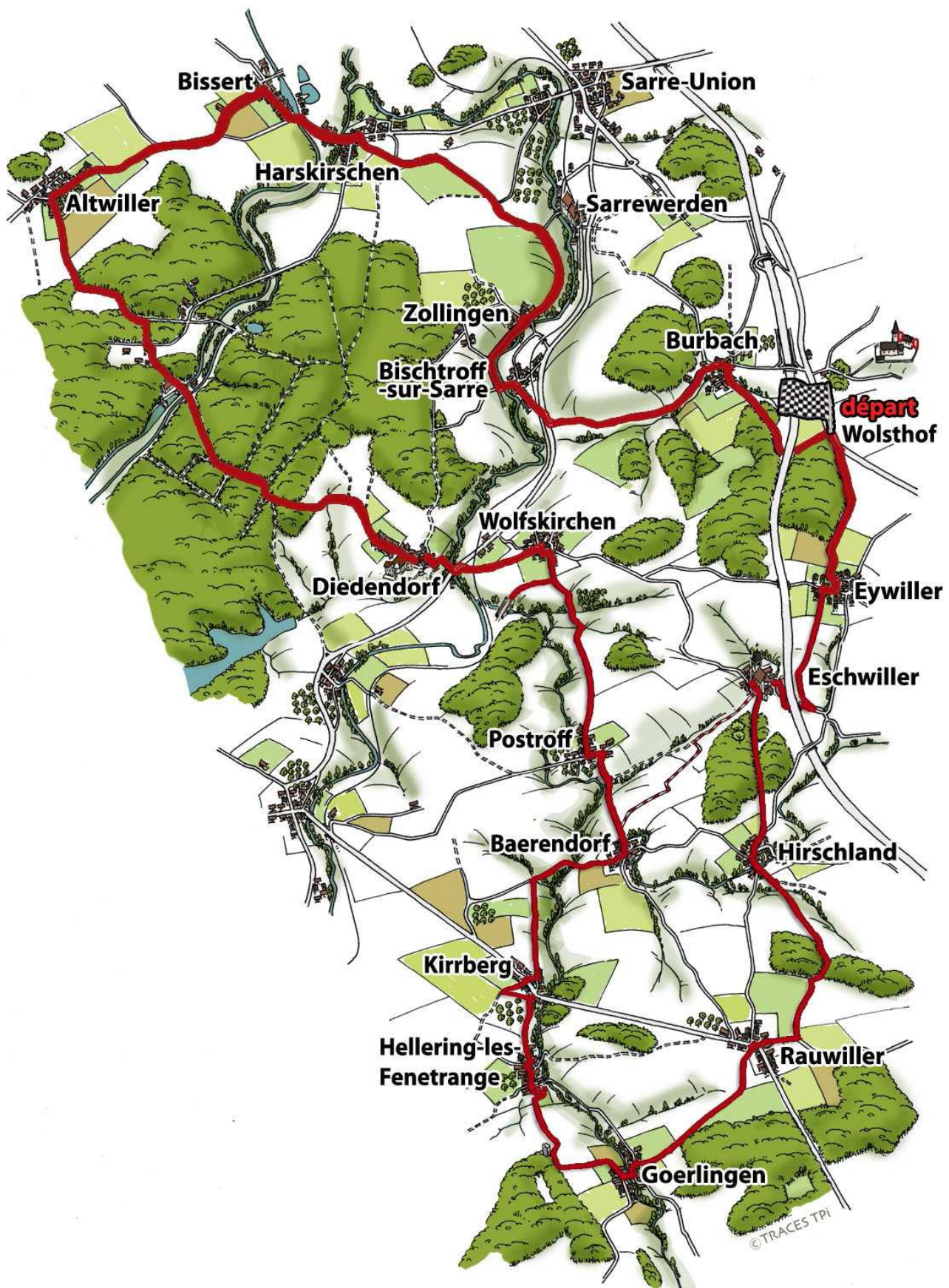




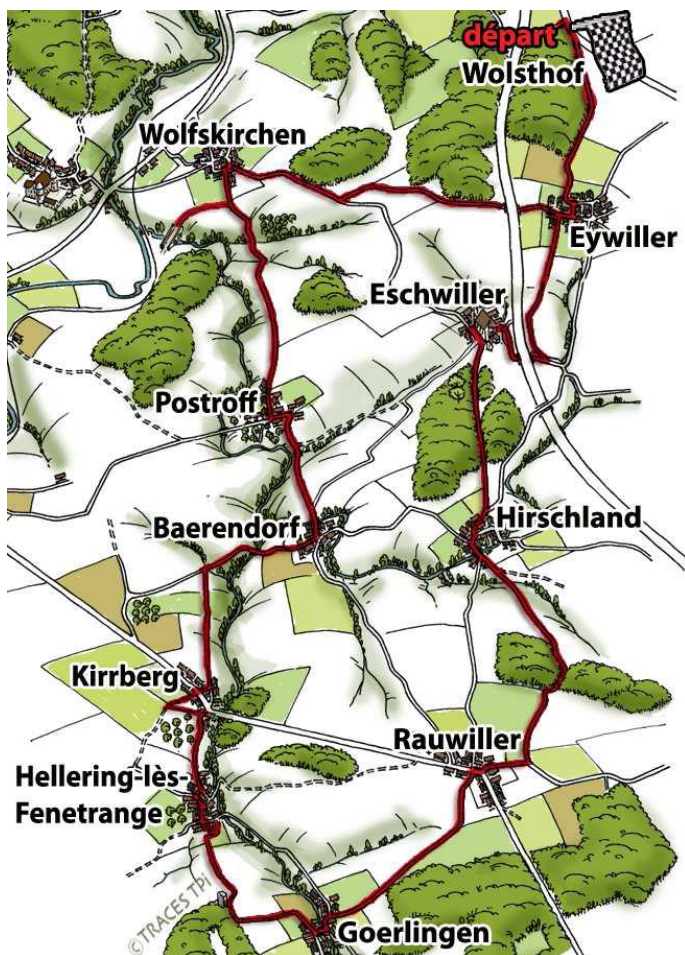
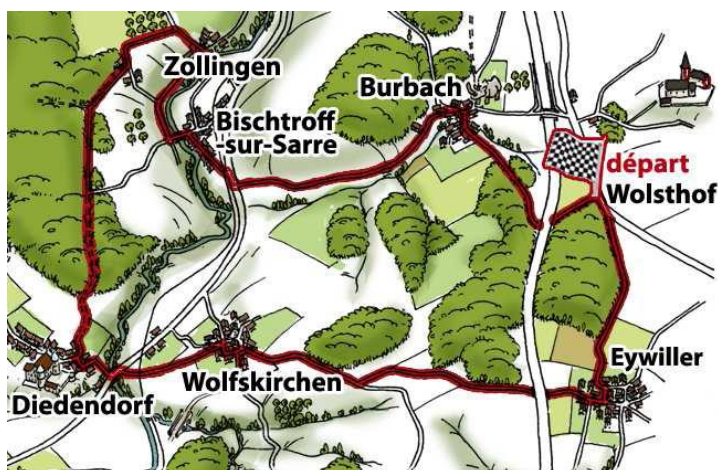
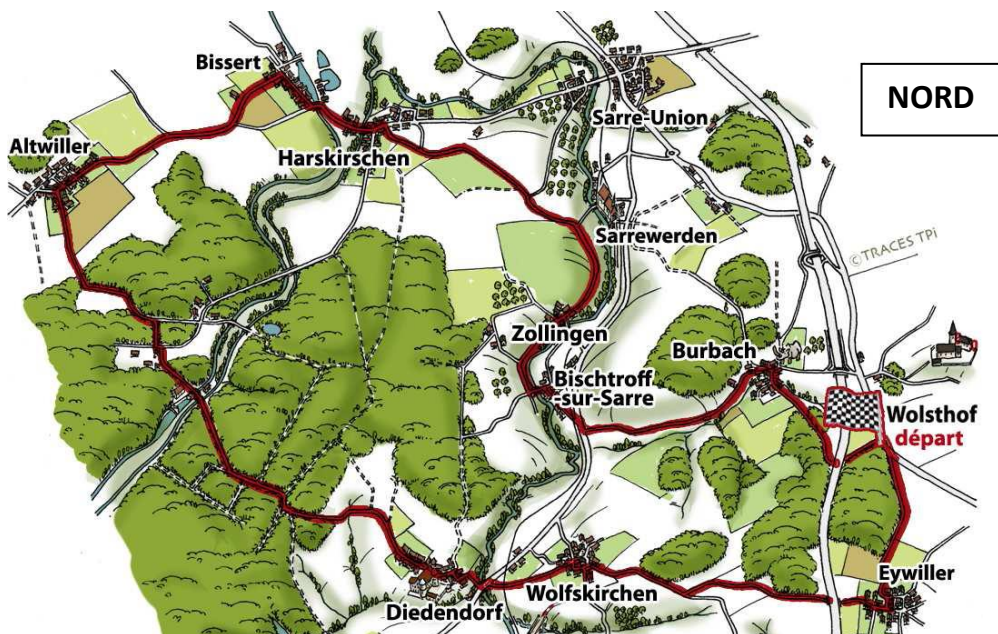
Circuit « les villages welches » : 61 km

Dénivelé : 894 m

Durée : 6h







Le circuit des villages  
welches, d'une longueur de  
61 km, peut être scindé en 3  
boucles plus courtes :

- **Boucle nord**, 38 km  
562 m de dénivelé  
durée : 3h30
- **Boucle centre**, 24 km  
359 m de dénivelé  
durée : 2h30
- **Boucle sud**, 38 km  
763 m de dénivelé  
durée 3h30

En début de parcours, le  
cyclotouriste aura la  
possibilité de choisir sur son  
PDA, la boucle qu'il souhaite  
réaliser.

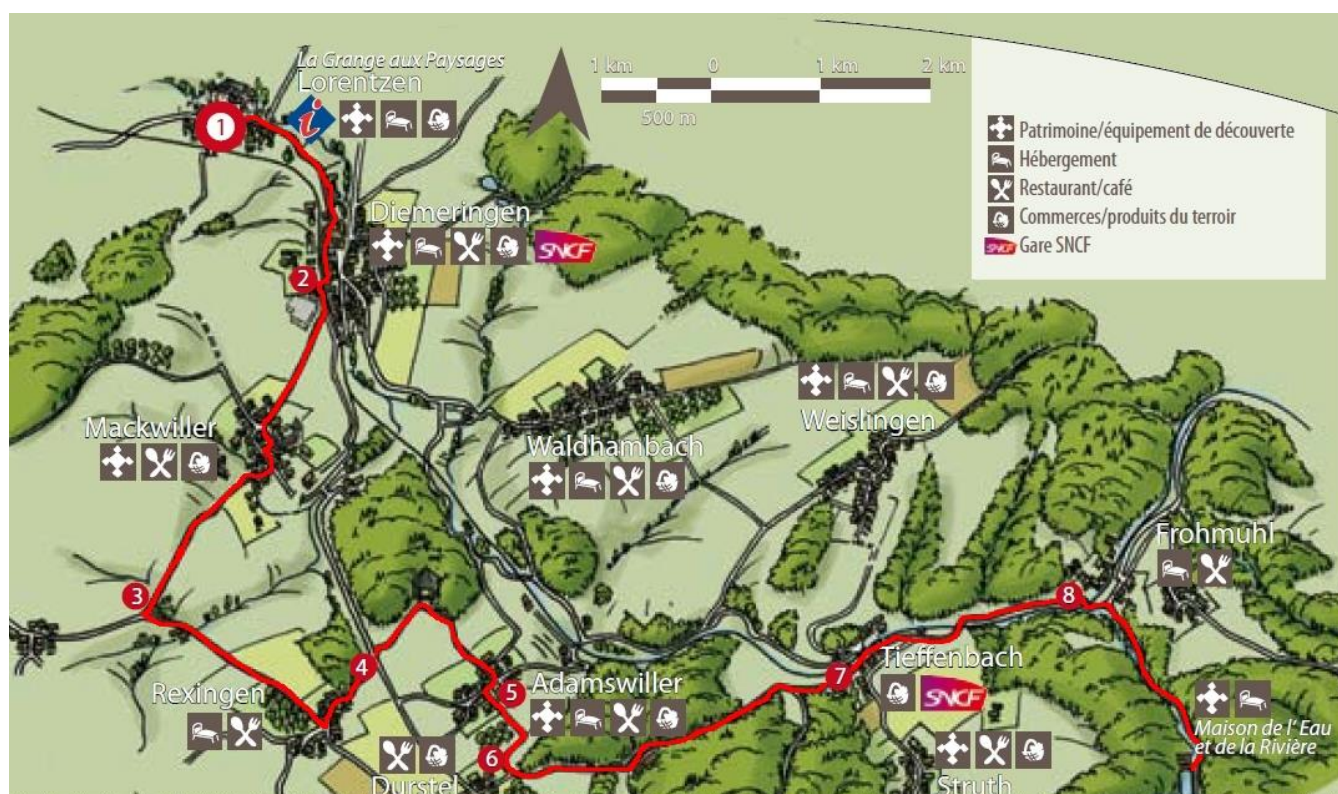


# Liaison « Au fil de l'Eichel »

## Balisée sur le terrain

**Départ : Lorentzen - 21 km**

Cet itinéraire linéaire relie deux sites majeurs qui drainent un public scolaire et individuel : la « Grange aux Paysages » à Lorentzen et la « Maison de l'eau et de la rivière » à Frohmuhl. Il a comme autre particularité de croiser les gares SNCF de Diemeringen et de Tieffenbach. L'itinéraire est avant tout une balade agréable qui offre au regard du cyclotouriste toute l'ampleur de la richesse de l'Alsace Bossue : une importante diversité paysagère et un patrimoine bâti de grande qualité.



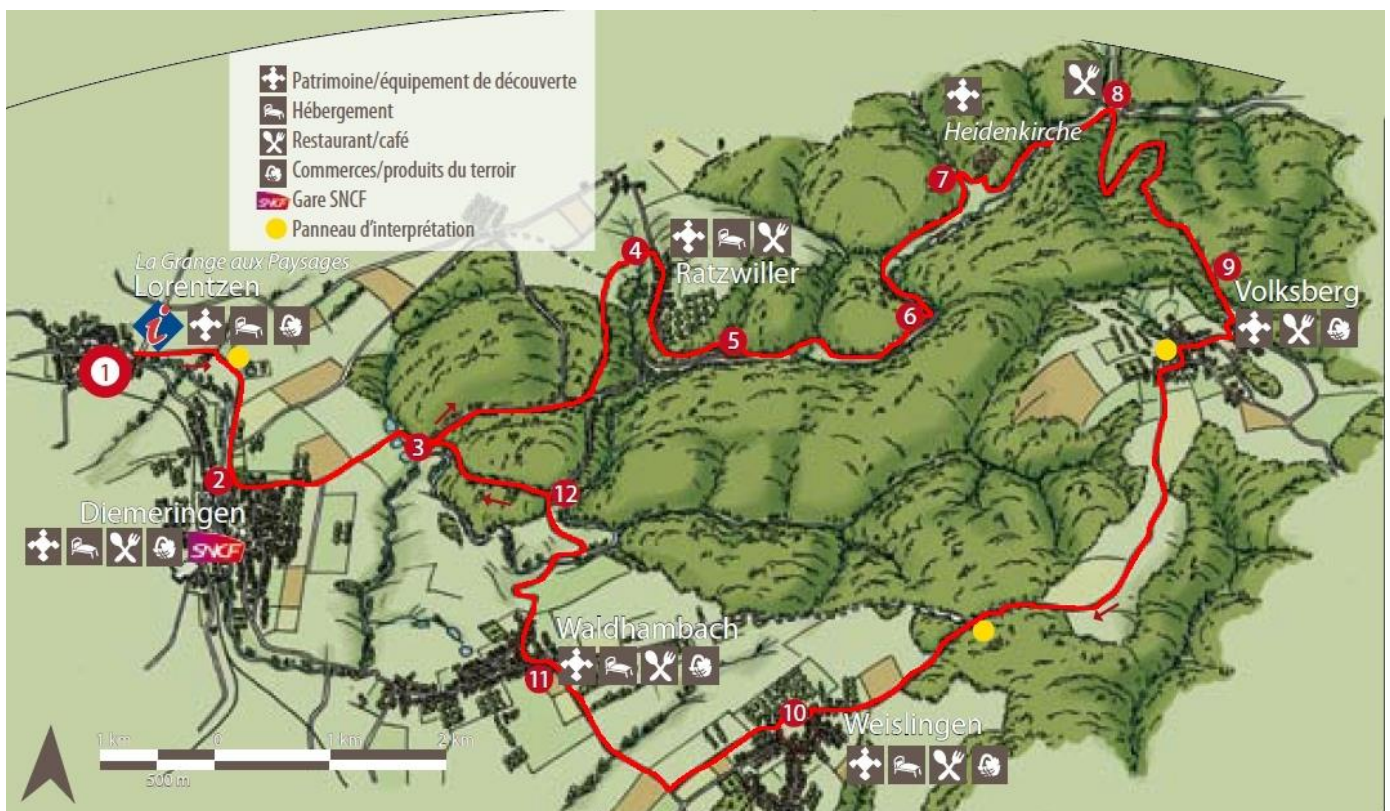


# Circuit « Grès et Mystères de la forêt »

Balisé sur le terrain

Départ : Lorentzen - 31 km

Ce circuit explore la partie « vosgienne » de l'Alsace Bossue. Essentiellement forestier, il rencontre quelques petits villages accueillants tels que Ratzwiller, Volksberg et Weislingen où cafés et restaurants typiques proposent des haltes bienvenues. Cet itinéraire, haut en couleur, emmènera les cyclotouristes à la découverte de l'inattendu cycle de l'eau du bassin versant de l'Eichel et des mystères de la forêt gréseuse. Il les initiera également aux techniques de construction de l'habitat traditionnel, pour lequel le grès tient une fois de plus le haut du pavé !





# Une offre complétée par la location de vélos

## 2 points de location

### À l'Office de tourisme - LORENTZEN

27 vélos adultes (dont 7 vélos à assistance électrique) et 15 vélos adolescents/enfants sont disponibles. Les services « plus » proposés par l'office de tourisme : pour toute location, casques, paniers, sièges bébé et porte-vélos (adaptables à 98 % des véhicules) sont mis à disposition gratuitement.

L'office de tourisme est situé à Lorentzen, commune qui est également le point de départ de 3 circuits.

	½ Journée	Journée
Vélos adultes (tailles M/L)	5 €	10 €
Vélos enfants (taille S)	4 €	7 €
Pass' famille (2 adultes et 2 à 4 enfants)	14 €	28 €
Vélos à assistance électrique	13 €	20 €

### NOUVEAU ! Zone de loisirs – HARSKIRCHEN


	½ Journée	Journée
 <b>Vélos à assistance électrique</b>	13 €	20 €



Planche contact – crédit photo Yvon MEYER/CCAB



\_MG\_0416



\_MG\_0399



\_MG\_0451



\_MG\_0413



\_MG\_0405



\_MG\_0392



\_MG\_0406



\_MG\_0440



GY9E0047



\_MG\_0453



\_MG\_0483



\_MG\_9537



GY9E0076



Paysage brouillard



Paysage Printemps - vergers en fleurs



\_MG\_0496



\_MG\_0514



\_MG\_0525



Chapelle du Kirchberg



\_MG\_0545



\_MG\_0554



GY9E0040



GY9E0004